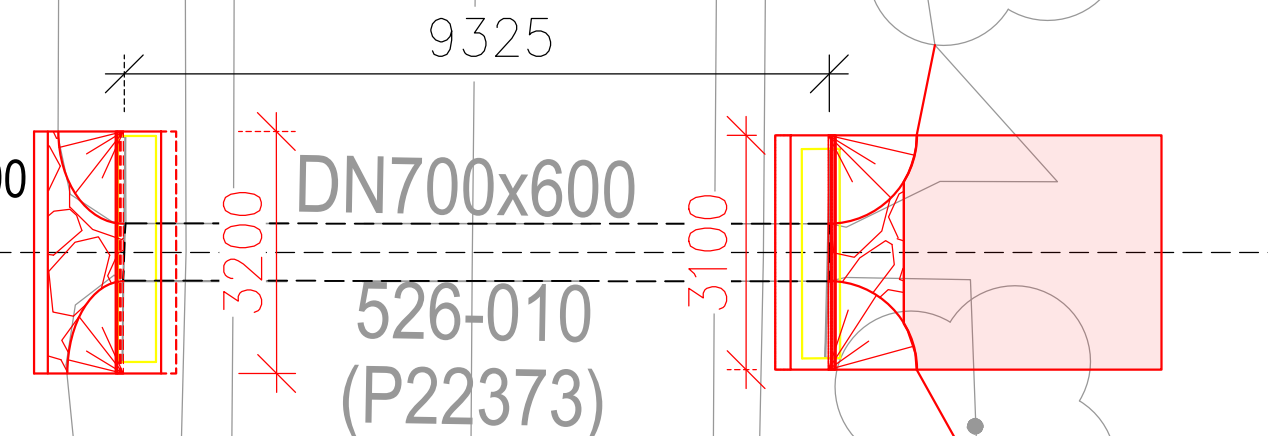
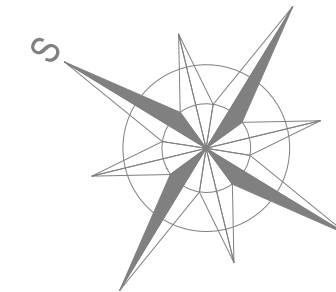


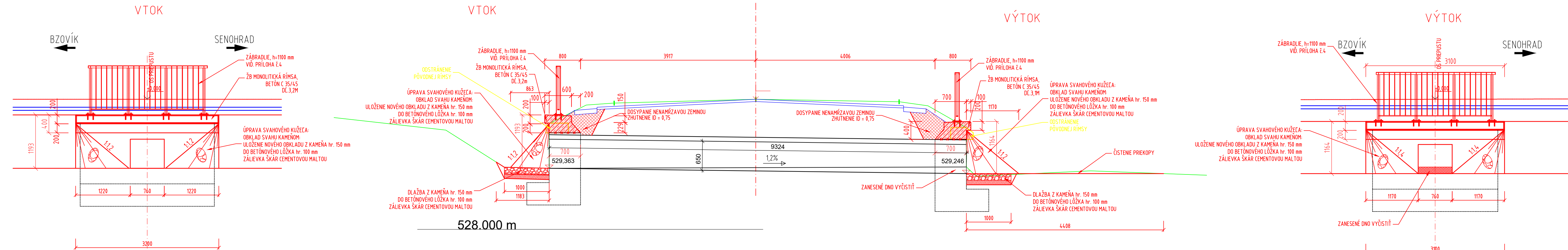
Čiastočná rekonštrukcia
ŽB rámový priepust DN700x600
526-010 - (P22373)

km 11,307



M 1:50

Čiastočná rekonštrukcia
ŽB rámový - 700x600
P22373
km 11,307



A1) - LÍČNE PLOCHY BETÓNU BUDU OČISTĚNÉ OD MACHU, NEČISTOT A DEGRADOVANÝCH ČÁSTÍ KONSTRUKCE OTŘISKANÝM VODNÝM LÚČOM

A2) - PLOCHY BETÓNU ZO STRANY OD ZÁSPYU ZEMINOU BUDU OČISTĚNÉ OD HLINY, NEČISTOT A DEGRADOVANÝCH ČÁSTÍ KONSTRUKCE OTŘISKANÝM VODNÝM LÚČOM

B1) - VŠETKY TRHLINY NA KONSTRUKCÍ ŠÍŘKY > 10 mm BUDU VYČISTĚNÉ A VYPLNĚNÉ SANAČNÝM PRUŽNÝM TMELOM

B2) - TRHLINY ŠÍŘKY > 10 mm BUDU ZOSILNĚ METÓDOU DODATOČNÉ VLEPOVÁNÍ NEREZOVÉ HELIKÁLE VYSOKEPOPEVNOSTNÉ VÝSTUŽE

C1) - OČISTĚNÁ KONSTRUKCIA BUDE OPATRENÁ PENETRAČNÝM NÁTEROM A V MESTÁCH VÄČŠIEHO DIER, "HNEZD" A NEROVNOSTI NAHRUBO V I. FÁZE VYPRAVĚNÁ SANAČNOU STIERKOU

- II. FÁZE BUDE POHŔADÁVA ČASŤ KONSTRUKCIE CELPOLOŠNE VYPRAVĚNÁ SANAČNOU STIERKOU NA HLADKO

- III. FÁZE BUDE POHŔADÁVA ČASŤ KONSTRUKCIE (FI OPI OČNĚ

BETÓN

BETÓNOVÉ LÔŽKO: STN EN 206+A1 - C12/15 - X0 (SK) - C1 0,0 - Dmax 16 - S4
 BETÓN RÍMSY: STN EN 206+A1 - C35/45 - XC4, XD3, XF4 (SK) - C1 0,4 - Dmax 22 - S3
 BETÓN ZÁKLADU A ČELA: STN EN 206+A1 - C30/37 - XC4, XD3, XF4 (SK) - C1 0,4 - Dmax 22 - S3



OCEĽ:

KRYTIE: min. 30 mm

KAMĚŇ

PRÍRODNÝ KAMEŇ, min. hr. 150 m, NASIAKAVOSŤ <3 %

SÚRADNICOVÝ SYSTÉM: S-JTSK v realizácii JTSK
VÝŠKOVÝ SYSTÉM: BALT PO VYROVNANÍ

Zodpovedný projektant	Ing. Zuzana Podolcová		 REMI[®]NG[®] CONSULT A.S. Trnavská cesta 27, 831 04 BRATISLAVA
GENERÁLNY PROJEKTANT			
Zákazkové číslo:	1915		
(Empty space for additional information or stamp)			

Zodpovedný projektant objektu:		Ing. Marek Ballo		<i>Ballo</i>	
Navrhov - vypracoval:		Ing. Tomáš Šeman		<i>Šeman</i>	
Kontroloval:		Ing. Zuzana Podolcová		<i>Podolcová</i>	
Kraj:	Banskobystrický		Oblasť:	Krupina	
Investor - stavebník:	Banskobystrický samosprávny kraj				
	Nám. SNP 23 974 01 Banská Bystrica				
Stavba:	<p style="text-align: center;">Rekonštrukcia ciest a mostov II/526 Devičie - Senohrad a II/527 Dobrá Niva - Senohrad I. etapa - úseky v rámci okresu Krupina</p> <p style="text-align: center;">Časť C: Cesta II/526 od ckm 6,291 po koniec úseku v ckm 16,108 Názov SO: KA-526.01 Rek. cesty II/526 v km 0,000 - 16,108 KA-526.01/C Rek. cesty II/526 v km 6,291 - 16,108</p>				
Názov SO:					
Názov priority:	Čistočná rekonštr. ŽB rám. priepustu 700x600, P22373, km 11,307				

Stupeň - účel: **DSPRS**

Začkové číslo: 1915

Datum: 10/2020

Počet A4: 7xA4

Mierka: 1:100, 1:50

Číslo SO: Súprava:

KA-526.01/C

Príloha:

5.14